

**RÈGLEMENT NUMÉRO 95
RÉGISSANT LES MATIÈRES RELATIVES
À L'ÉCOULEMENT DES EAUX DES COURS D'EAU
DE LA MRC D'ABITIBI**

CONSIDÉRANT QUE la MRC s'est vue confier la compétence exclusive des cours d'eau de son territoire en vertu des articles 103 à 109 de la Loi sur les compétences municipales (L.Q. 2005, chapitre 6), en vigueur depuis le 1^{er} janvier 2006;

CONSIDÉRANT QUE l'article 104 de cette loi autorise la MRC à adopter des règlements pour régir toute matière relative à l'écoulement des eaux d'un cours d'eau, y compris les traverses, les obstructions et les nuisances;

CONSIDÉRANT QUE le Conseil de la MRC juge opportun d'adopter un tel règlement s'appliquant à tous les cours d'eau sous sa compétence exclusive;

CONSIDÉRANT QUE le 25 octobre 2006, l'Assemblée générale des maires de la MRC d'Abitibi, par sa résolution numéro 117-10-2006, a adopté le règlement numéro 91 « Régissant les matières relatives à l'écoulement des eaux des cours d'eau de la MRC d'Abitibi »;

CONSIDÉRANT QUE l'Assemblée générale des maires de la MRC d'Abitibi juge opportun de remplacer le règlement numéro 91 « Régissant les matières relatives à l'écoulement des eaux des cours d'eau de la MRC d'Abitibi » par un nouveau règlement afin de le rendre plus facilement applicable;

CONSIDÉRANT QUE le 8 avril 2009, l'Assemblée générale des maires de la MRC d'Abitibi, par sa résolution numéro 048-04-2009, a donné un avis de motion d'un règlement régissant les matières relatives à l'écoulement des eaux des cours d'eau de la MRC d'Abitibi;

EN CONSÉQUENCE, il est proposé par monsieur le conseiller de comté Michel Lévesque, appuyé par Monsieur le conseiller de comté Félix Labrecque et unanimement résolu (résolution numéro 080-06-2009);

QUE le règlement « Régissant les matières relatives à l'écoulement des eaux des cours d'eau de la MRC d'Abitibi » soit adopté séance tenante et qu'il soit statué par le présent règlement ce qui suit :

SECTION 1 DISPOSITIONS GÉNÉRALES

Article 1 Objet

Le présent règlement vise à régir les matières relativement à l'écoulement des eaux des cours d'eau situés sur le territoire de la MRC d'Abitibi.

Article 2 Abrogation des règlements antérieurs

Le présent règlement abroge et remplace le règlement numéro 91 « Régissant les matières relatives à l'écoulement des eaux des cours d'eau de la MRC d'Abitibi ».

Article 3 Territoire d'application

Le présent règlement s'applique à l'ensemble du territoire de la MRC d'Abitibi à l'exception des territoires régis par la Loi sur les forêts et les règlements applicables.

Article 4 Définitions

Dans le présent règlement, on entend par :

« **Acte réglementaire** » : tout acte (résolution, règlement, procès-verbal ou acte d'accord) adopté ou homologué par une municipalité locale, une corporation de comté, une municipalité régionale de comté ou un Bureau de délégués à l'égard d'un cours d'eau et ayant pour objet de prévoir des normes d'aménagement et d'entretien à son égard, les normes de dimensionnement pouvant être utilisées comme valeur de référence même si cet acte est abrogé;

« **Aménagement** » : travaux qui consistent à :

- élargir, modifier, détourner, construire, créer, réparer, stabiliser mécaniquement ou fermer par un remblai un cours d'eau;
- effectuer toute intervention qui affecte ou modifie la géométrie, le fond ou les talus d'un cours d'eau qui n'a jamais fait l'objet d'un acte réglementaire;
- effectuer toute intervention qui consiste à approfondir de nouveau le fond du cours d'eau, à modifier son tracé, à le canaliser, à aménager des seuils (barrages), à effectuer une stabilisation mécanique des talus pour utilité collective (qui rendent des bénéfices à plusieurs propriétaires) ou à y installer tout ouvrage de contrôle du débit;

« **Autorité compétente** » : selon le contexte, la MRC, la municipalité locale, le Bureau des délégués, le gouvernement du Québec ou le gouvernement fédéral, l'un de leurs ministres ou organismes;

« **Cours d'eau** » : tous les cours d'eau à débit régulier ou intermittent, y compris ceux qui ont été créés ou modifiés par une intervention humaine, à l'exception :

1^o des cours d'eau ou portion de cours d'eau qui relèvent de la seule juridiction du gouvernement du Québec et qui sont déterminés par le décret numéro 1292-2005 en date du 20 décembre 2005 (2005, G.O.2, 7381 A), soit la rivière Harricana (en aval du lac Malartic);

2^o d'un fossé de voie publique;

3^o d'un fossé mitoyen au sens de l'article 1002 du Code civil du Québec;

4^o d'un fossé de drainage qui satisfait aux exigences suivantes :

- a) utilisé aux seules fins de drainage et d'irrigation;
- b) qui n'existe qu'en raison d'une intervention humaine;
- c) dont la superficie du bassin versant est inférieure à 100 hectares.

« **Débit** » : volume d'eaux de ruissellement écoulé pendant une unité de temps exprimé en litres par seconde par hectare (L/s/ha);

« **Embâcle** » : obstruction d'un cours d'eau par une cause quelconque, telle que l'accumulation de neige ou de glace;

« **Entretien** » : travaux qui visent principalement le rétablissement du profil initial d'un cours d'eau qui a déjà fait l'objet d'un aménagement en vertu d'un acte réglementaire, les travaux consistant à l'enlèvement par creusage des sédiments accumulés au fond du cours d'eau pour le remettre dans son profil initial, l'ensemencement des rives, la stabilisation végétale des rives pour utilité collective (qui rendent des bénéfices à plusieurs propriétaires), la stabilisation des exutoires de drainage souterrain ou de surface, ainsi que l'aménagement et la vidange de fosses à sédiments;

« **Exutoire de drainage souterrain ou de surface** » : structure permettant l'écoulement de l'eau de surface ou souterraine dans un cours d'eau, tels que : fossé, drainage souterrain, égout pluvial ou autre canalisation;

« **Fossé de décharge** » : Fossé orienté perpendiculairement à la route qui permet de drainer la route à l'extérieur de son emprise.

« **Intervention** » : acte, agissement, ouvrage, projet ou travaux;

« **Ligne des hautes eaux** » : endroit où l'on passe d'une prédominance de plantes aquatiques à une prédominance de plantes terrestres; s'il n'y a pas de plantes aquatiques, endroit où les plantes terrestres s'arrêtent en direction du cours d'eau;

« **Littoral** » : partie d'un cours d'eau qui s'étend à partir de la ligne des hautes eaux vers le centre du cours d'eau;

« **Loi** » : Loi sur les compétences municipales (L.Q. 2005, chapitre 6);

« **Notifier** » : Transmettre un avis par sa remise de main à main au destinataire, par un envoi par poste certifiée, par un service de messagerie public ou privé ou par un huissier;

« **Ouvrage aérien ou souterrain traversant un cours d'eau** » : Structure temporaire ou permanente tels que : pipeline, ligne électrique, aqueduc, égout pluvial et /ou sanitaire;

« **Passage à gué** » : passage occasionnel et peu fréquent pour les animaux directement sur le littoral;

« **Personne désignée** » : employé de la MRC ou d'une municipalité locale à qui l'application de la réglementation a été confiée par entente municipale conformément à l'article 109 de la Loi;

« **Ponceau** » : structure hydraulique aménagée dans un cours d'eau afin de créer une traverse permanente pour le libre passage des usagers;

« **Pont** » : structure aménagée, comprenant ou non des culées, afin de créer une traverse permanente pour le libre passage des usagers;

« **Rive** » : bande de terre qui borde un cours d'eau et qui s'étend vers l'intérieur des terres à partir de la ligne des hautes eaux;

« **Surface d'imperméabilisation** » : surface de terrain excluant les surfaces recouvertes de végétation;

« **Temps de concentration** » : temps requis pour que le ruissellement au point le plus éloigné d'un bassin de drainage se rende à l'exutoire ou au point considéré en aval;

« **Traverse** » : endroit où s'effectue le passage d'un cours d'eau.

Article 5 Prohibition générale

Toute intervention par une personne qui affecte ou est susceptible d'affecter l'écoulement des eaux d'un cours d'eau, dont notamment des travaux ou d'entretien, est formellement prohibée, à moins qu'elle rencontre les exigences suivantes :

- a) l'intervention est autorisée en vertu du présent règlement et lorsque requis, a fait préalablement l'objet d'un permis valide émis selon les conditions applicables selon la nature de cette intervention;
- b) l'intervention est autorisée par un règlement spécifique de la MRC en conformité avec la Loi.

Article 6 Travaux d'entretien et d'aménagement d'un cours d'eau

Tous travaux d'entretien ou d'aménagement d'un cours d'eau doivent faire l'objet d'une demande spécifique au Conseil de la MRC qui autorisera leur réalisation sous forme de règlement spécifique. La décision d'autoriser les travaux relève exclusivement du pouvoir discrétionnaire du Conseil de la MRC.

Les travaux réalisés devront être nécessaires pour assurer la sécurité des personnes ou des biens, préserver le caractère naturel du cours d'eau et être une solution durable.

SECTION 2 CONSTRUCTION ET AMÉNAGEMENT DE TRAVERSES D'UN COURS D'EAU

Article 7 Permis requis

Toute construction, installation, aménagement ou modification d'une traverse d'un cours d'eau, que cette traverse soit exercée au moyen d'un pont, d'un ponceau ou d'un passage à gué, doit, au préalable, avoir été autorisée par un permis émis au nom du propriétaire par la personne désignée selon les conditions applicables prévues au présent règlement.

L'obtention du permis prévu en vertu du présent règlement ne dispense pas ce propriétaire de respecter toute autre exigence qui pourrait lui être imposée par une loi ou un règlement d'une autre autorité compétente.

Article 8 Entretien d'une traverse

Le propriétaire de l'immeuble, où une traverse est présente, doit effectuer un suivi périodique de l'état de cette traverse, notamment au printemps ou suite à des pluies abondantes.

Le propriétaire doit s'assurer que les zones d'approche de sa traverse ne s'érodent pas et s'il y a érosion, il doit prendre, sans tarder, les mesures correctives appropriées conformément au présent règlement.

Le propriétaire qui fait défaut d'entretenir adéquatement sa traverse commet une infraction et peut se faire ordonner, par la personne désignée, l'exécution des travaux requis à cette fin. À défaut par le propriétaire d'exécuter les travaux requis à l'intérieur du délai imparti, les dispositions de l'article 38 et de l'article 39 s'appliquent, compte tenu des adaptations nécessaires.

Article 9 Traverse de cours d'eau temporaire

Une traverse de cours d'eau temporaire est autorisée si elle est fabriquée de tiges de bois et que ces tiges de bois n'entravent d'aucune façon la circulation de l'eau du cours d'eau.

NORMES PARTICULIÈRES RELATIVES AUX PONTS ET PONCEAUX

Article 10 Exécution des travaux d'un pont ou d'un ponceau

Sous réserve d'une décision contraire de la MRC lorsqu'elle décrète des travaux d'aménagement ou d'entretien d'un cours d'eau et selon les conditions qu'elle peut fixer dans un tel cas, la construction ou l'aménagement d'un pont ou ponceau est et demeure la responsabilité du propriétaire riverain.

Le propriétaire doit voir à exécuter ou à faire exécuter par une entreprise compétente, à ses frais, tous les travaux de construction ou de réparation de ce pont ou ponceau.

Article 11 Type de ponceau à des fins privées

Un ponceau à des fins privées peut être de forme circulaire, arquée, elliptique, en arche ou carrée ou de toute autre forme si son dimensionnement respecte la libre circulation des eaux.

Le ponceau peut être construit en béton (TBA), en acier ondulé galvanisé (TTOG), en polyéthylène avec intérieur lisse (TPL), en acier avec intérieur lisse (AL) ou en polyéthylène haute densité intérieur lisse (PEHDL). Le ponceau doit être neuf et les surfaces doivent être exemptes de bris ou de défauts.

L'utilisation comme ponceau d'un tuyau présentant une bordure intérieure est prohibée.

Article 12 Pont ou ponceau de neige ou de glace

Nonobstant l'article 34, les ponts ou les ponceaux de neige ou de glace sont autorisés s'ils respectent les normes suivantes :

- 1° Le pont ou le ponceau de neige ou de glace doit être construit uniquement de neige et d'eau.
- 2° Aucun apport de sédiment, de gravier, de sable, ou de terre ne doit être utilisé pour un pont ou ponceau de neige ou de glace.

Article 13 Dimensionnement d'un pont ou ponceau à des fins privées dans un cours d'eau situé à l'extérieur d'un périmètre d'urbanisation et d'une affectation urbaine

Le dimensionnement d'un pont ou ponceau à des fins privées dans un cours d'eau situé à l'extérieur d'un périmètre d'urbanisation et d'une affectation urbaine doit être établi et approuvé par une personne membre de l'Ordre des ingénieurs du Québec ou de l'ordre des ingénieurs forestiers du Québec selon les règles de l'art applicables et les normes en vigueur, notamment en utilisant les données suivantes :

- 1° le débit de pointe du cours d'eau est calculé à partir d'une durée de l'averse pour la Province de Québec égale au temps de concentration du bassin versant;
- 2° le pont ou ponceau à des fins privées doit être dimensionné pour une récurrence minimale de 2 ans.

Dans le cas où aucun calcul de débit n'est réalisé :

- 1° le ponceau ne doit pas réduire de plus de 20 % la largeur du cours d'eau, mesurée à partir de la ligne naturelle des hautes eaux;
- 2° le ponceau doit avoir une portée ou un diamètre supérieur ou égal à 45 cm.

Malgré ce qui précède, lorsque le pont ou ponceau est installé :

- 1° dans un cours d'eau ayant fait l'objet d'un acte réglementaire édicté postérieurement au 1^{er} janvier 2006, son dimensionnement minimal peut être établi en utilisant comme base de calcul les normes de largeur, de hauteur et de dimension qui sont prévues à cet acte réglementaire;
- 2° dans un cours d'eau ayant déjà fait l'objet d'un acte réglementaire édicté le ou antérieurement au 1^{er} janvier 2006, son dimensionnement minimal peut être établi en utilisant comme base de calcul les normes de largeur, de hauteur et de dimension qui sont prévues à cet acte réglementaire, en majorant le résultat par un facteur de 1.25 pour tenir compte des différentes modifications intervenues dans le bassin versant depuis l'établissement de ces normes. Dans tous ces cas, l'ouverture minimale doit être au moins égale à la largeur du cours d'eau, à 0,30 mètre au-dessus du niveau moyen des eaux de ce cours d'eau.

3° nonobstant les paragraphes 1° et 2° du présent alinéa, si des travaux pouvant affecter le bassin versant visé par un acte réglementaire ont été exécutés subséquemment à l'établissement de cet acte, notamment par l'urbanisation d'une partie des immeubles situés dans ce bassin, par le déboisement, par l'ajout de superficies dont le drainage s'écoule vers ce bassin versant, le dimensionnement d'un ponceau doit s'effectuer en conformité avec les exigences du premier alinéa du présent article.

Article 14 Dimensionnement d'un pont ou ponceau à des fins privées dans un cours d'eau situé à l'intérieur d'un périmètre d'urbanisation et d'une affectation urbaine

Le dimensionnement d'un pont ou ponceau à des fins privées dans un cours d'eau situé à l'intérieur d'un périmètre d'urbanisation et d'une affectation urbaine doit être établi par des plans et devis approuvés par une personne membre de l'Ordre des ingénieurs du Québec selon les règles de l'art applicables et les normes en vigueur, notamment en utilisant les données suivantes :

1° le débit de pointe du cours d'eau est calculé à partir d'une durée de l'averse pour la Province de Québec égale au temps de concentration du bassin versant;

2° le pont ou ponceau à des fins privées doit être dimensionné pour une récurrence minimale de 20 ans.

Malgré ce qui précède, lorsque le pont ou ponceau est installé :

1° dans un cours d'eau ayant déjà fait l'objet d'un acte réglementaire édicté le ou postérieurement au 1^{er} janvier 2006, son dimensionnement minimal peut être établi en utilisant comme base de calcul les normes de largeur, de hauteur et de dimension qui sont prévues à cet acte réglementaire;

2° dans un cours d'eau ayant déjà fait l'objet d'un acte réglementaire édicté antérieurement au 1^{er} janvier 2006, son dimensionnement minimal peut être établi en utilisant comme base de calcul les normes de largeur, de hauteur et de dimension qui sont prévues à cet acte réglementaire, en majorant le résultat par un facteur de 1.25 pour tenir compte des différentes modifications intervenues dans le bassin versant depuis l'établissement de ces normes. Dans tous les cas, l'ouverture minimale doit être au moins égale à la largeur du cours d'eau, à 0,30 mètre au-dessus du niveau moyen des eaux de ce cours d'eau.

Article 15 Dimensionnement d'un pont ou ponceau à des fins publiques

Le dimensionnement d'un pont ou ponceau à des fins publiques dans un cours d'eau doit être établi par des plans et devis approuvés par une personne membre de l'Ordre des ingénieurs du Québec selon les règles de l'art applicables et les normes en vigueur, notamment en utilisant les données suivantes :

1° le débit de pointe du cours d'eau est calculé à partir d'une durée de l'averse pour la Province de Québec égale au temps de concentration du bassin versant;

2° le pont ou ponceau à des fins publiques doit être dimensionné pour une récurrence minimale de 20 ans.

Article 16 Ponceaux en Parallèle

La mise en place de ponceaux en parallèle dans un cours d'eau est prohibée à moins qu'il soit démontré qu'aucune autre technique n'est réalisable.

Les ponceaux doivent être distancés d'au moins 1 mètre.

Les ponceaux en parallèle doivent être installés selon les règles de l'art et les normes en vigueur.

Article 17 Longueur maximale d'un pont ou d'un ponceau à des fins privées

La longueur maximale d'un pont ou d'un ponceau à des fins privées dans un cours d'eau est de 15 mètres, sauf lorsqu'il s'agit d'un pont ou d'un ponceau installé dans l'emprise d'une voie publique sous gestion du gouvernement ou de l'un de ses ministres, auquel cas sa longueur doit respecter la norme établie à cette fin par cette autorité.

Article 18 Normes d'installation d'un pont ou d'un ponceau

Le propriétaire qui installe un pont ou un ponceau dans un cours d'eau doit respecter en tout temps les normes suivantes :

- le pont ou le ponceau doit être installé sans modifier le régime hydraulique du cours d'eau et cet ouvrage doit permettre le libre écoulement de l'eau pendant les crues ainsi que l'évacuation des glaces pendant les débâcles;
- les culées d'un pont doivent être installées directement contre les rives ou à l'extérieur du cours d'eau, sauf lorsque le pont sert à traverser un cours d'eau dont l'ampleur nécessite la mise en place de piliers;
- le pont ou le ponceau doit être installé dans le sens de l'écoulement de l'eau;
- les rives du cours d'eau doivent être stabilisées en amont et en aval de l'ouvrage à l'aide de techniques reconnues;
- le littoral du cours d'eau doit être stabilisé à l'entrée et à la sortie de l'ouvrage;
- les extrémités de l'ouvrage doivent être stabilisées soit par empierrement ou par toute autre technique reconnue de manière à contrer toute érosion;
- le ponceau doit être installé en suivant la pente du littoral et sa base doit se trouver à une profondeur permettant de rétablir le profil antérieur du littoral naturel ou, selon le cas, établi par l'acte réglementaire. De plus, si le ponceau est un conduit fermé, la profondeur enfouie doit être au moins égale à 10 % du diamètre du ponceau;

Lorsqu'il s'agit d'un pont ou d'un ponceau installé dans l'emprise d'une voie publique sous gestion du gouvernement ou de l'un de ses ministres, son installation doit également respecter les normes établies par cette autorité.

Le croquis de la figure 1 à l'annexe A du présent règlement illustre un exemple d'installation (coupe-type) d'un ponceau.

NORMES PARTICULIÈRES RELATIVES AUX PASSAGES À GUÉ

Article 19 Aménagement d'un passage à gué

Le propriétaire d'un immeuble où s'exercent des activités agricoles peut procéder à l'aménagement d'un passage à gué pour ses animaux dans un cours d'eau à la condition de respecter les exigences prévues à l'article 20 et à l'article 21.

Article 20 Localisation d'un passage à gué

Le passage à gué doit être localisé de manière à limiter le nombre de traversées dans le cours d'eau et être installé :

- dans une section étroite;
- dans un secteur rectiligne;
- sur un littoral offrant une surface ferme et suffisamment dure pour garantir une bonne capacité portante, sans risque d'altération du milieu;
- le plus loin possible des embouchures ou confluences de cours d'eau.

Article 21 Aménagement du littoral et des accès pour le passage à gué

Si le littoral et les accès doivent être aménagés pour que le passage à gué soit possible, les conditions suivantes doivent être respectées en tout temps :

Pour le littoral :

- la traverse du cours d'eau doit être réalisée à angle droit;
- le passage à gué doit être aménagé sur une largeur maximale de 5 mètres;

Pour les accès au cours d'eau :

- l'accès doit être aménagé à angle droit;
- l'accès doit être aménagé en pente maximale de 1V : 8H.
- l'accès doit être aménagé sur une largeur maximale de 5 mètres;
- l'accès doit être stabilisé soit par empierrement ou par toute autre technique reconnue de manière à contrer toute érosion.

SECTION 3 STABILISATION DE LA RIVE QUI IMPLIQUE DES TRAVAUX DANS UN LITTORAL

Article 22 Normes d'aménagement

Le propriétaire d'un immeuble qui effectue une stabilisation de la rive qui implique des travaux dans le littoral doit, au préalable, obtenir un permis émis par la personne désignée selon les conditions applicables prévues au présent règlement.

Ce propriétaire doit fournir, en plus de tout autre renseignement ou document requis en vertu de l'article 28, des plans et devis approuvés par une personne compétente pour le faire (ingénieur, biologiste, agronome, etc.). Ces plans doivent être établis selon les règles de l'art et les normes en vigueur.

Le projet doit être conçu en tenant compte des caractéristiques du cours d'eau et de manière à ce qu'en tout temps, ces travaux ne nuisent pas au libre écoulement des eaux.

L'obtention du permis prévu en vertu du présent règlement ne dispense pas cette personne de respecter toute autre exigence qui pourrait lui être imposée par une loi ou un règlement d'une autre autorité compétente.

SECTION 4 NETTOYAGE DES FOSSÉS DE DÉCHARGE

Article 23 Normes de réalisation

Le nettoyage des fossés de décharge est autorisé lorsque la méthode du tiers inférieur est utilisée et que les règles suivantes sont respectées :

- 1° Le tiers inférieur ou moins du fossé de décharge sera retiré;
- 2° le creusage devra cesser au moins 20 mètres avant une rivière ou un lac. En cas d'impossibilité, le creusage se fera jusqu'au lac ou la rivière, mais une barrière anti-sédiments devra être installée à la sortie du fossé de décharge pendant toute la durée des travaux. De plus, le fossé devra être stabilisé sur les derniers 20 mètres;
- 3° le creusage sera effectué de l'aval vers l'amont.

Le croquis de la figure 1 à l'annexe B du présent règlement illustre la méthode du tiers inférieur.

SECTION 5 AMÉNAGEMENT OU CONSTRUCTION D'UN OUVRAGE AÉRIEN, SOUTERRAIN OU DE SURFACE

Article 24 Normes d'aménagement ou de construction d'un ouvrage aérien, souterrain ou de surface

Toute personne qui effectue l'aménagement ou la construction d'un ouvrage aérien, souterrain ou de surface impliquant sa mise en place temporaire ou permanente au-dessus, sous ou dans la rive d'un cours d'eau ou qui implique la traverse d'un cours d'eau par des machineries doit, au préalable, obtenir un permis émis par la personne désignée selon les conditions applicables prévues au présent règlement.

Cette personne doit fournir, en plus de tout autre renseignement ou document requis en vertu de l'article 28, des plans et devis approuvés par une personne membre de l'Ordre des ingénieurs du Québec. Ces plans doivent être établis selon les règles de l'art et les normes en vigueur.

Le projet doit être conçu en tenant compte des caractéristiques du cours d'eau et de manière à ce qu'en tout temps, ces travaux ne nuisent pas au libre écoulement des eaux. De plus, la personne doit procéder à la remise en état des lieux à la fin des travaux.

Lorsque l'ouvrage souterrain est situé sous le cours d'eau, la profondeur minimale de la surface de cet ouvrage est de 600 mm en dessous du lit du cours d'eau selon sa profondeur établie par l'acte réglementaire, ou en l'absence d'un tel acte, du lit existant lors de l'exécution des travaux.

L'obtention du permis prévu en vertu du présent règlement ne dispense pas cette personne de respecter toute autre exigence qui pourrait lui être imposée par une loi ou un règlement d'une autre autorité compétente.

Article 25 Exutoire de drainage souterrain

Tout propriétaire d'un immeuble qui réalise un projet de drainage souterrain nécessitant l'aménagement d'un exutoire ou d'une bouche de décharge dans un cours d'eau doit au préalable, obtenir un permis émis par la personne désignée selon les conditions applicables prévues au présent règlement.

En plus de tout autre renseignement ou document requis en vertu de l'article 28, le propriétaire doit fournir à la personne désignée un plan ou un croquis illustrant une vue en coupe du cours d'eau montrant l'élévation du fond du tuyau de sortie dans le cours d'eau ainsi que l'élévation du terrain et du lit actuel.

Le radier de l'exutoire doit être minimalement situé à 300 mm au-dessus du lit du cours d'eau selon sa profondeur établie par l'acte réglementaire ou, en l'absence d'un tel acte, du lit existant lors de l'exécution des travaux.

Le croquis de la figure 1 de l'annexe C du présent règlement illustre un exemple d'installation (coupe-type) d'un exutoire de drainage souterrain.

Article 26 Exutoire de drainage de surface

Toute personne qui effectue l'aménagement ou la construction d'un exutoire de drainage de surface impliquant sa mise en place temporaire ou permanente dans la rive d'un cours d'eau doit au préalable, obtenir un permis émis par la personne désignée selon les conditions applicables prévues au présent règlement.

Cette personne doit fournir, en plus de tout autre renseignement ou document requis en vertu de l'article 28, des plans et devis approuvés par une personne membre de l'Ordre des ingénieurs du Québec. Ces plans doivent être établis selon les règles de l'art et les normes en vigueur.

Le radier de l'exutoire doit être minimalement situé à 300 mm au-dessus du lit du cours d'eau selon sa profondeur établie par l'acte réglementaire ou, en l'absence d'un tel acte, du lit existant lors de l'exécution des travaux.

Le projet doit être conçu en tenant compte des caractéristiques du cours d'eau et de manière à ce qu'en tout temps, ces travaux ne nuisent pas au libre écoulement des eaux. De plus, la personne doit procéder à la remise en état des lieux à la fin des travaux.

SECTION 6 MISE EN PLACE D'UN PROJET SUSCEPTIBLE D'AUGMENTER LE DÉBIT DE POINTE D'UN COURS D'EAU

Article 27 Normes relatives à certains projets de développement résidentiel, commercial, industriel ou institutionnel dans un périmètre d'urbanisation et une affectation urbaine

Le propriétaire d'un immeuble qui réalise un projet de construction résidentielle, commerciale, industrielle ou institutionnelle dans un périmètre d'urbanisation une affectation urbaine dont les eaux de ruissellement seront rejetées en un ou plusieurs points d'un cours d'eau ou l'un de ses tributaires et composant une surface d'imperméabilisation supérieure ou égale à 3000 m² doit, au préalable, obtenir un permis émis par la personne désignée selon les conditions applicables prévues au présent règlement.

Le taux de ruissellement entrant dans un cours d'eau ou un tributaire en provenance de ce projet de développement doit être limité à un taux de conception de 25 L/s/ha, sauf :

- a) si ce propriétaire démontre par une étude hydrologique que le taux de ruissellement avant projet sur l'ensemble de la superficie visée par le projet est supérieur à 25 L/s/ha; et
- b) si cette étude démontre que le cours d'eau peut recevoir le ruissellement calculé et ce, sans impact dans la partie aval du point de rejet selon les caractéristiques du bassin versant du cours d'eau en entier. L'étude doit analyser et présenter la situation du cours d'eau avant et après développement. Le propriétaire doit prévoir et inclure dans son projet des mesures visant à contrôler les eaux de ruissellement par l'aménagement d'un ou plusieurs bassins de rétention ou par une autre méthode reconnue. Les ouvrages de contrôle doivent être conçus pour des pluies de conception d'une récurrence de 25 ans; et

- c) si, suite à la réalisation du projet, ce propriétaire fournit à la personne désignée une attestation de conformité signée et scellée par la personne membre de l'Ordre des ingénieurs du Québec qui a conçu le projet, à l'effet que le système de captage et de contrôle des eaux de ruissellement est conforme au présent règlement.

SECTION 7 DEMANDE DE PERMIS

Article 28 Contenu de la demande

Lorsque l'obtention d'un permis est requise en vertu du présent règlement, la demande doit comprendre les renseignements et documents suivants :

1. le nom et l'adresse du propriétaire de l'immeuble visé;
2. l'identification, le cas échéant, de la personne que le propriétaire autorise pour le représenter;
3. la désignation cadastrale du lot sur lequel sera réalisé le projet, ou à défaut de désignation cadastrale, l'identification la plus précise du lieu où le projet sera réalisé;
4. la description détaillée du projet;
5. une copie des plans et devis approuvés par une personne membre de l'Ordre des ingénieurs du Québec ou par une personne compétente pour le faire (ingénieur, biologiste, agronome, etc.), lorsque son projet est soumis à une telle exigence en vertu d'une disposition du présent règlement;
6. la durée de l'installation et le matériel prévu s'il s'agit d'un ponceau temporaire;
7. une étude hydrologique et/ou hydraulique préparée par une personne membre de l'Ordre des ingénieurs ou de l'Ordre des ingénieurs forestiers du Québec lorsque son projet est soumis à une telle exigence en vertu d'une disposition du présent règlement;
8. la date prévue pour l'exécution des travaux, leur durée et l'évaluation de leurs coûts;
9. toute autre information requise par la personne désignée aux fins d'analyse en vue de s'assurer de la conformité de la demande de permis;
10. l'engagement écrit du propriétaire d'exécuter tous les travaux selon les exigences du présent règlement et, si applicable, après avoir obtenu le permis ou le certificat exigé par toute autre autorité compétente.

Article 29 Tarification et dépôt à titre de sûreté

Le tarif pour l'émission d'un permis requis en vertu du présent règlement est prévu à l'annexe D du présent règlement.

Dans les cas prévus à cette annexe D, un dépôt sous forme d'un paiement en argent ou d'un chèque est également exigé du propriétaire en vue de garantir le paiement des coûts réels des dépenses engagées pour l'étude de sa demande de permis. Dans ce cas, la demande de paiement final ou selon le cas, le remboursement de la somme excédentaire fournie par le dépôt inclut toutes les pièces justificatives démontrant ce coût réel.

Pour les fins de la présente disposition, le « coût réel » vise notamment les honoraires professionnels requis pour l'analyse de la demande.

Le paiement final du tarif doit être fait avant l'émission du permis et le remboursement d'une somme excédentaire est transmis, sans intérêt, au propriétaire dans les 30 jours de la date de la fin des travaux, si les travaux sont conformes.

Si les travaux exécutés ne sont pas conformes, la personne désignée peut utiliser le montant du dépôt pour l'exécution des travaux requis pour les rendre conformes ou pour la remise en état des lieux, le cas échéant, sans préjudice à son droit d'exiger toute somme additionnelle requise si le montant du dépôt était insuffisant.

Article 30 Émission du permis

La personne désignée émet le permis dans les 30 jours de la réception d'une demande complète si tous les documents et renseignements requis pour ce projet ont été fournis, s'il est conforme à toutes les exigences du présent règlement et si le propriétaire a payé le tarif applicable selon la nature de son intervention.

Au cas contraire, la personne désignée avise le propriétaire, à l'intérieur du même délai, de sa décision de refuser le projet en indiquant les motifs de refus.

Article 31 Durée de validité

Tout permis est valide pour une période de 12 mois à compter de la date de son émission. Après cette date, il devient caduc à moins que les travaux ne soient commencés avant l'expiration du délai initial et ne soient complétés dans les 3 mois suivants son expiration. Après l'expiration de ce délai, les travaux doivent faire l'objet d'une nouvelle demande de permis.

Malgré ce qui précède, pour respecter les exigences prévues à une loi ou un règlement d'une autre autorité compétente, le permis peut prévoir des dates ou des périodes au cours desquelles les travaux doivent être effectués ou, le cas échéant, être suspendus. Dans ce cas, le délai de validité du permis est modifié en conséquence.

Article 32 Avis de fin des travaux

Le propriétaire doit aviser la personne désignée de la date de la fin des travaux visés par le permis.

Article 33 Travaux non conformes

L'exécution de travaux non conformes à une exigence prévue au présent règlement ou la modification des travaux autorisés sans obtenir au préalable une modification du permis est prohibée.

Le propriétaire de l'immeuble est tenu d'exécuter tous les travaux requis pour assurer leur conformité au présent règlement dans le délai qui lui est imparti à cette fin par un avis notifié par la personne désignée.

À défaut par cette personne d'exécuter les travaux requis à l'intérieur du délai imparti, les dispositions de l'article 38 et de l'article 39 s'appliquent, compte tenu des adaptations nécessaires.

SECTION 8 OBSTRUCTION

Article 34 Prohibition

Aux fins de la présente section, constitue une obstruction et est prohibé le fait pour le propriétaire ou l'occupant d'un immeuble riverain de permettre ou de tolérer la présence d'un objet ou d'une matière ou la commission d'un acte qui nuit ou peut nuire à l'écoulement normal des eaux dans un cours d'eau, comme :

- a) la présence d'un pont ou d'un ponceau dont le dimensionnement est insuffisant;
- b) la présence de sédimentation ou de toute autre matière sur le littoral suite à l'affaissement du talus de sa rive non stabilisée ou stabilisée inadéquatement, ou par l'exécution de travaux non conformes au présent règlement ou à tout règlement d'une autre autorité compétente applicable à ce cours d'eau;
- c) le fait de permettre l'accès aux animaux de ferme à un cours d'eau sauf dans le cas d'un passage à gué;
- d) le fait de pousser, déposer ou jeter de la neige dans un cours d'eau dans le cadre d'une opération de déneigement ou à toute autre fin non autorisée;
- e) le fait de laisser ou de déposer des déchets, des immondices, des pièces de ferraille, des branches ou des troncs d'arbres, des carcasses d'animaux morts, ainsi que tout autre objet ou matière qui nuit ou est susceptible de nuire à l'écoulement normal des eaux.

Lorsque la personne désignée constate ou est informée de la présence d'une obstruction dans un cours d'eau, elle avise le propriétaire de l'immeuble visé de son obligation de faire disparaître, à ses frais, cette obstruction dans le délai qui lui est imparti par la personne désignée et, le cas échéant, de prendre toutes les mesures appropriées pour empêcher que cette cause d'obstruction ne se manifeste à nouveau.

Plus particulièrement, la personne désignée peut exiger que le propriétaire exécute des travaux de stabilisation de sa rive pour éviter tout autre affaissement du talus dans le cours d'eau ou qu'il procède à l'exécution des travaux de réparation de la rive à l'endroit du passage prohibé des animaux. Les dispositions de l'article 22 s'appliquent à l'égard de tels travaux si la stabilisation de la rive implique des travaux dans le littoral du cours d'eau.

À défaut par le propriétaire d'exécuter les travaux requis pour l'enlèvement de cette obstruction à l'intérieur du délai imparti, les dispositions de l'article 38 et de l'article 39 s'appliquent, compte tenu des adaptations nécessaires.

Nonobstant les dispositions du présent article, lorsque l'obstruction empêche ou gêne l'écoulement normal des eaux et constitue une menace à la sécurité des personnes ou des biens, la personne désignée peut retirer sans délai cette obstruction, sans préjudice aux droits de la municipalité de recouvrer, de toute personne qui l'a causée, les frais relatifs à son enlèvement.

SECTION 9 DISPOSITIONS ADMINISTRATIVES

Article 35 Application du règlement

L'administration et l'application du présent règlement sont confiées à la personne désignée.

Article 36 Pouvoirs de la personne désignée

Toute personne désignée peut :

- 36.1 sauf urgence et sur présentation d'une pièce d'identité, visiter et examiner, entre 7 h et 19 h, toute propriété immobilière et mobilière, pour constater si les dispositions du présent règlement sont respectées;
- 36.2 émettre un avis au propriétaire, au locataire, à l'occupant ou à leur fondé de pouvoir, leur enjoignant de corriger une situation qui constitue une infraction au présent règlement;
- 36.3 émettre et signer des constats d'infraction contre tout contrevenant;
- 36.4 suspendre tout permis lorsque les travaux contreviennent à ce règlement ou lorsqu'il est d'avis que l'exécution des travaux constitue une menace pour la sécurité des personnes ou des biens;
- 36.5 révoquer sans délai tout permis non conforme;
- 36.6 exiger une attestation à l'effet que les travaux sont effectués en conformité avec les lois et règlements de toute autre autorité compétente;
- 36.7 faire rapport à la MRC des permis émis et refusés ainsi que des contraventions au présent règlement;
- 36.8 faire exécuter, au cas du défaut d'une personne de respecter le présent règlement, les travaux requis à cette fin aux frais de cette personne.

Article 37 Accès

Le propriétaire ou l'occupant d'un immeuble doit permettre à la personne désignée ou à tout autre employé ou représentant de la MRC ou de la municipalité locale, y compris les professionnels mandatés à cette fin, l'accès à un cours d'eau pour effectuer les inspections et la surveillance nécessaires à l'exercice de leurs fonctions.

Il doit également permettre l'accès de la machinerie et des équipements requis pour l'exécution de travaux. Avant d'effectuer des travaux, la personne désignée doit notifier au propriétaire ou à l'occupant son intention de circuler sur son terrain au moyen d'un préavis d'au moins 48 heures, à moins que l'urgence de remédier à la situation ne l'en empêche.

Le propriétaire ou l'occupant d'un immeuble qui refuse l'accès prévu au présent article commet une infraction.

Article 38 Travaux aux frais d'une personne

Si une personne n'effectue pas les travaux qui lui sont imposés par une disposition du présent règlement dans le délai indiqué dans l'avis d'infraction, la personne désignée peut faire exécuter ces travaux aux frais de cette personne.

Le délai pour effectuer les travaux est indiqué dans l'avis d'infraction et est établi par la personne désignée selon son propre jugement en fonction de l'urgence de la situation.

Aux fins du présent règlement, les frais comprennent toutes les dépenses effectuées pour l'exécution de ces travaux, incluant les honoraires professionnels d'une personne membre de l'Ordre des ingénieurs du Québec ou de tout autre professionnel si requis.

Toute somme due par un propriétaire à la suite d'une intervention en vertu du présent article est assimilée à une taxe foncière et recouvrable de la même manière. Autrement, la créance est assimilée à une taxe non foncière. Toute somme due porte intérêt au taux d'intérêt en vigueur.

Article 39 Sanctions pénales

Nonobstant l'existence de tout recours civil, toute personne qui contrevient à une disposition de l'article 5 à l'article 27, de l'article 33 et de l'article 34 du présent règlement commet une infraction et est passible, en plus des frais, d'une peine d'amende comme suit :

- Pour une première infraction, si le contrevenant est une personne physique, l'amende minimale est de 300 \$ et maximale de 1 000 \$ et, s'il s'agit d'une personne morale, l'amende minimale est de 600 \$ et maximale de 2 000 \$.
- Pour une récidive, les montants mentionnés à l'alinéa précédent sont doublés.

La peine d'amende peut être exigée pour chaque jour que dure l'infraction, s'il s'agit d'une infraction continue.

Toute personne qui contrevient à une disposition de l'article 32 et de l'article 37 du présent règlement commet une infraction et est passible, en plus des frais, d'une peine d'amende comme suit :

- Pour une première infraction, si le contrevenant est une personne physique, l'amende minimale est de 100 \$ et maximale de 500 \$ et, s'il s'agit d'une personne morale, l'amende minimale est de 200 \$ et maximale de 1 000 \$.
- Pour une récidive, les montants mentionnés à l'alinéa précédent sont doublés.

La peine d'amende peut être exigée pour chaque jour que dure l'infraction, s'il s'agit d'une infraction continue.

Article 40 Entrée en vigueur

Le présent règlement entre en vigueur conformément à la Loi.

(s) Jacques Riopel

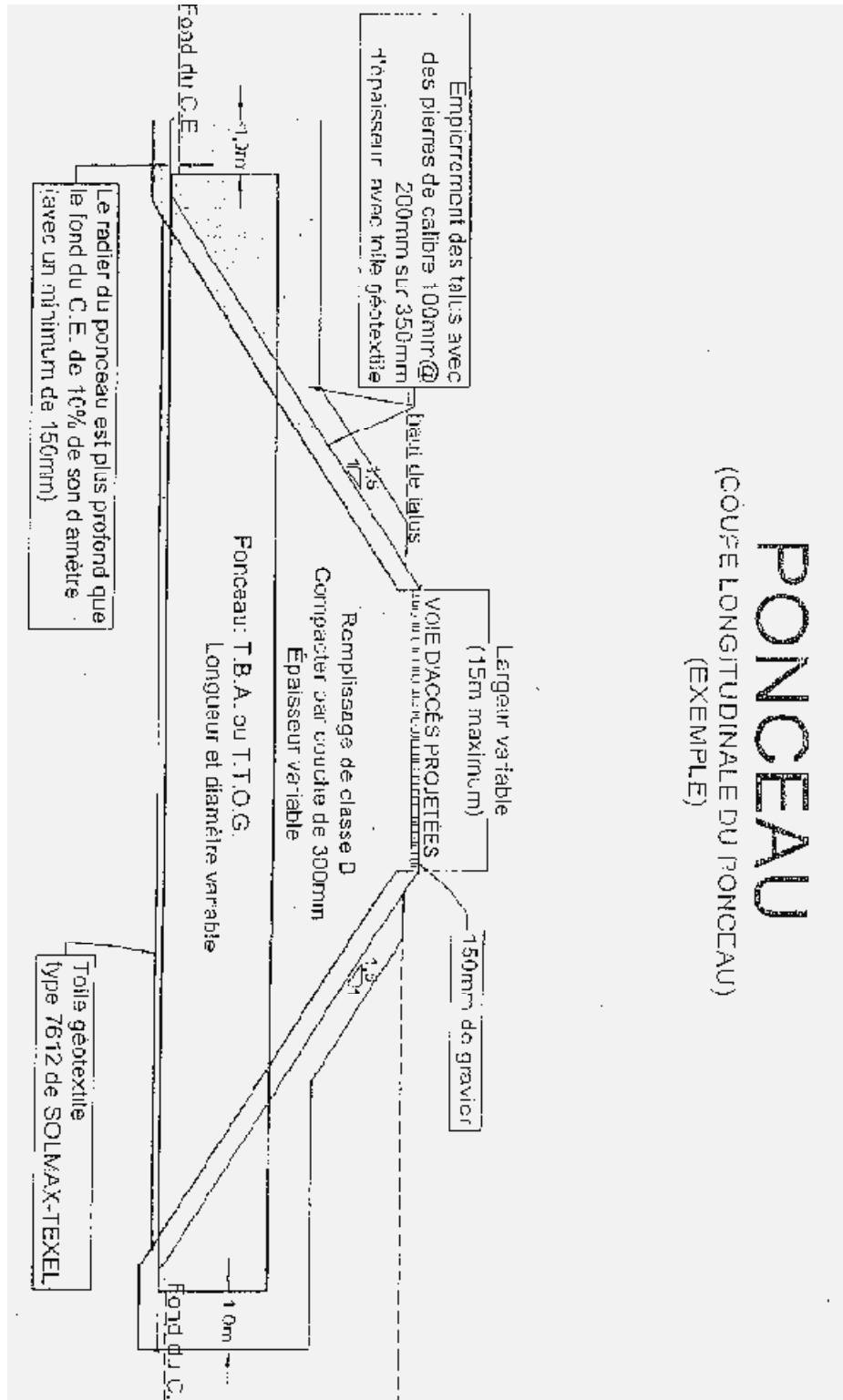
Jacques Riopel,
Préfet

(s) Michel Roy

Michel Roy,
Directeur général

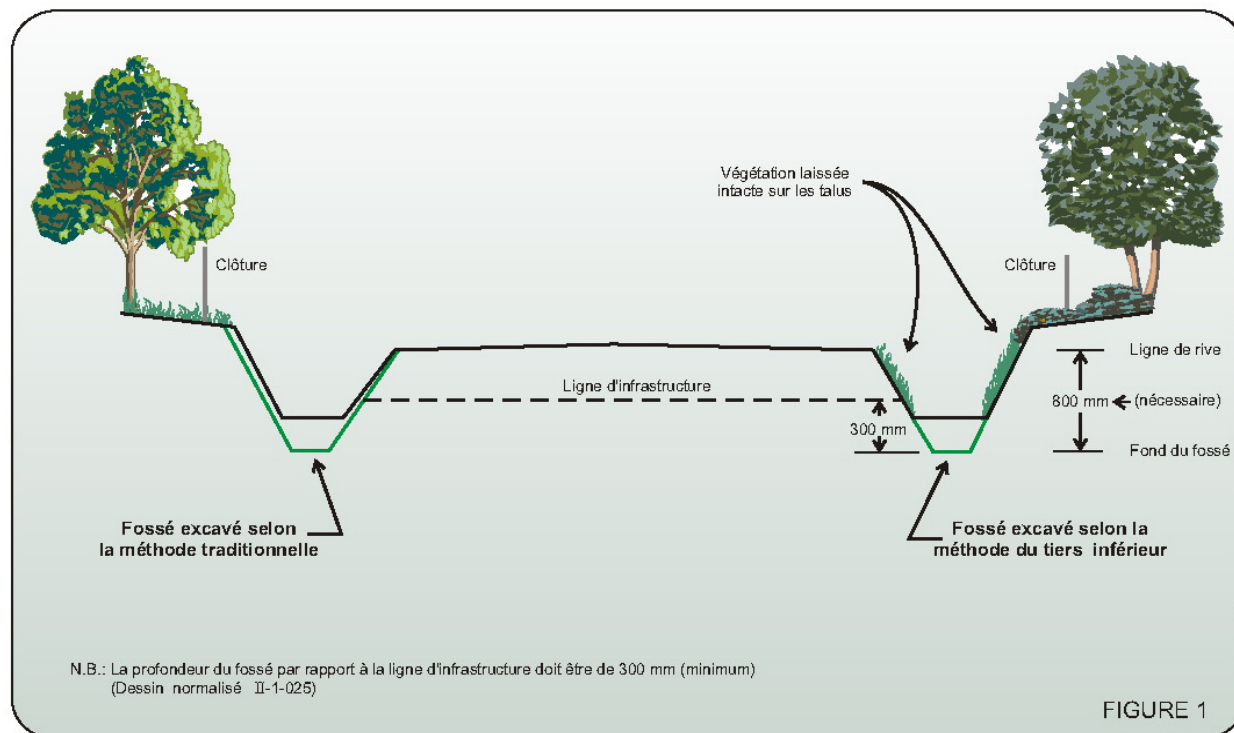
ANNEXE A

COUPE TYPE DE L'INSTALLATION D'UN PONCEAU (Article 18)



ANNEXE B

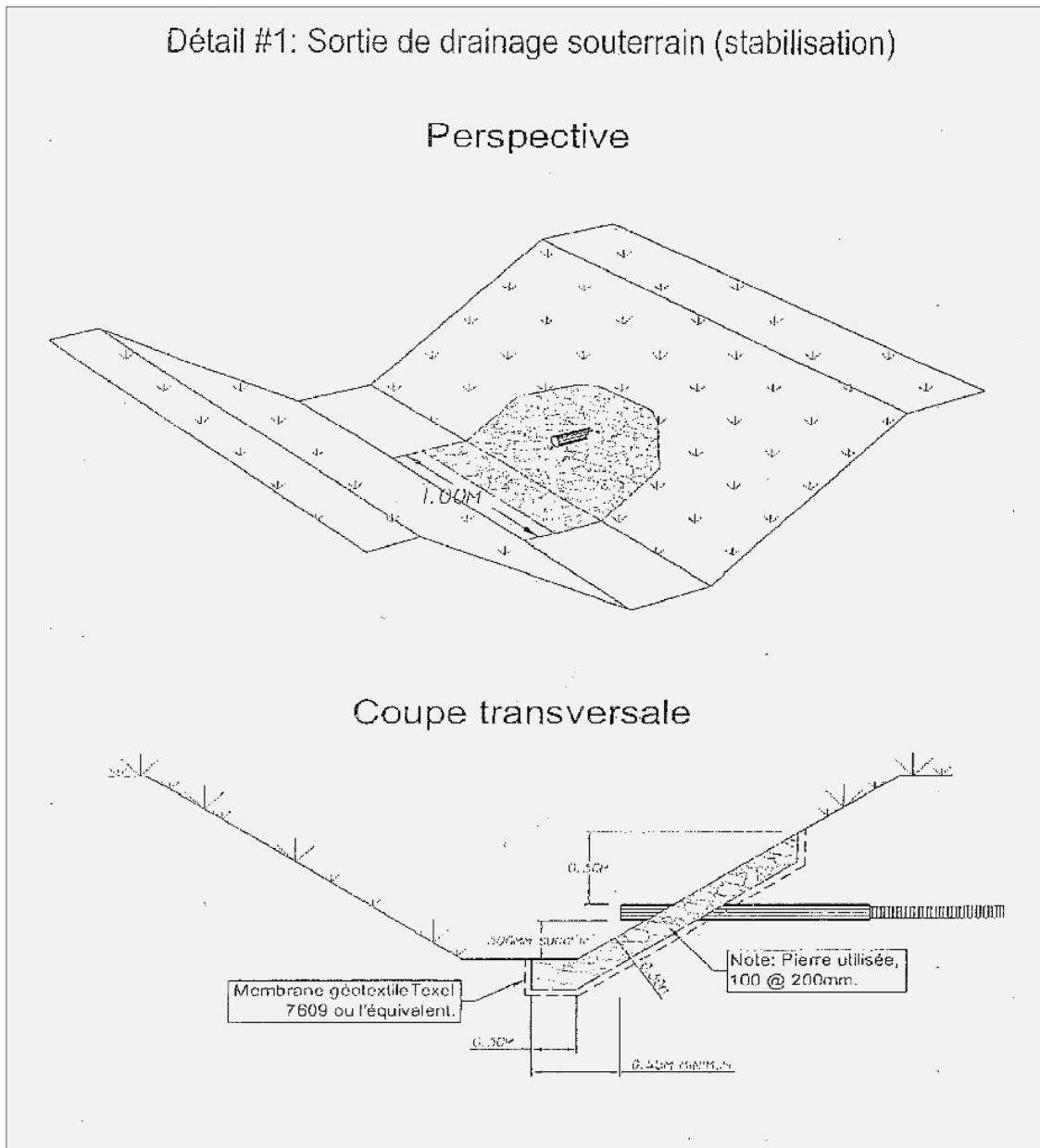
MÉTHODE DU TIERS INFÉRIEUR POUR LE NETTOYAGE DES FOSSÉS DE DÉCHARGE (Article 23)



Source : Ministère des Transports du Québec, Canada. *L'environnement dans les projets routiers du ministère des Transports du Québec*. Septembre 2008.

ANNEXE C

COUPE TYPE DE L'INSTALLATION D'UN EXUTOIRE DE DRAINAGE SOUTERRAIN (Article 25)



ANNEXE D

TARIFICATION ET DÉPÔT EXIGÉS POUR LES DEMANDES DE PERMIS (Article 29)

Interventions dans un cours d'eau		Frais	Dépôt (2)
a)	Installation d'un ponceau permanent ou temporaire de moins de 4 mètres de diamètre pour un usage résidentiel, agricole, commercial, institutionnel ou industriel (article 10);	Aucun	Aucun
b)	Installation d'un ponceau de plus de 4 mètres de diamètre ou d'un pont (article 10);	400 \$ plus les coûts réels engagés pour l'étude de la demande (1)	Montant minimum de 1 000 \$ ou de 1% du coût estimé des travaux (montant maximum de 10 000 \$)
c)	Ouvrage aérien, souterrain ou de surface qui croise un cours d'eau impliquant la traversée du cours d'eau par des machineries ou impliquant l'aménagement d'ouvrages permanents ou temporaires en bordure ou dans le cours d'eau (article 24)	1 000\$ plus les coûts réels engagés pour l'étude de la demande (1)	
d)	Mise en place d'un projet ayant un impact sur le débit de pointe d'un cours d'eau (article 27)	100 \$ plus les coûts réels engagés pour l'étude de la demande (1)	
e)	Passage à gué (article 19)	200 \$	Aucun
f)	Mise en place d'un exutoire de drainage souterrain ou de surface dans un cours d'eau (article 25 et article 26)	Aucun	Aucun
g)	Stabilisation d'un talus dans un littoral (article 22)	Aucun	Aucun

(1) Lorsque le tarif prévoit le paiement par le propriétaire des coûts réels des dépenses engagées pour l'étude de sa demande de permis, la demande de paiement final inclut toutes les pièces justificatives démontrant ce coût réel.

(2) Le montant du dépôt est remis au propriétaire dans les 30 jours de la date de la fin des travaux. Si les travaux exécutés ne sont pas conformes, la personne désignée peut utiliser le montant du dépôt pour l'exécution des travaux requis pour les rendre conformes, ou pour la remise en état des lieux, le cas échéant, sans préjudice à son droit d'exiger toute somme additionnelle requise si le montant du dépôt est insuffisant.